IMPIANTO DI PRIMA PIOGGIA E DI SOLLEVAMENTO - COPERTURA
scala 1:50

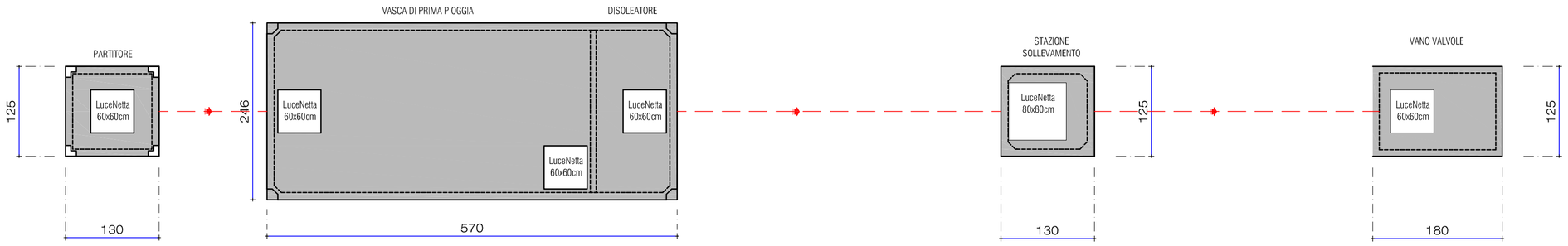

IMPIANTO DI PRIMA PIOGGIA E DI SOLLEVAMENTO - PLANIMETRIA
scala 1:50

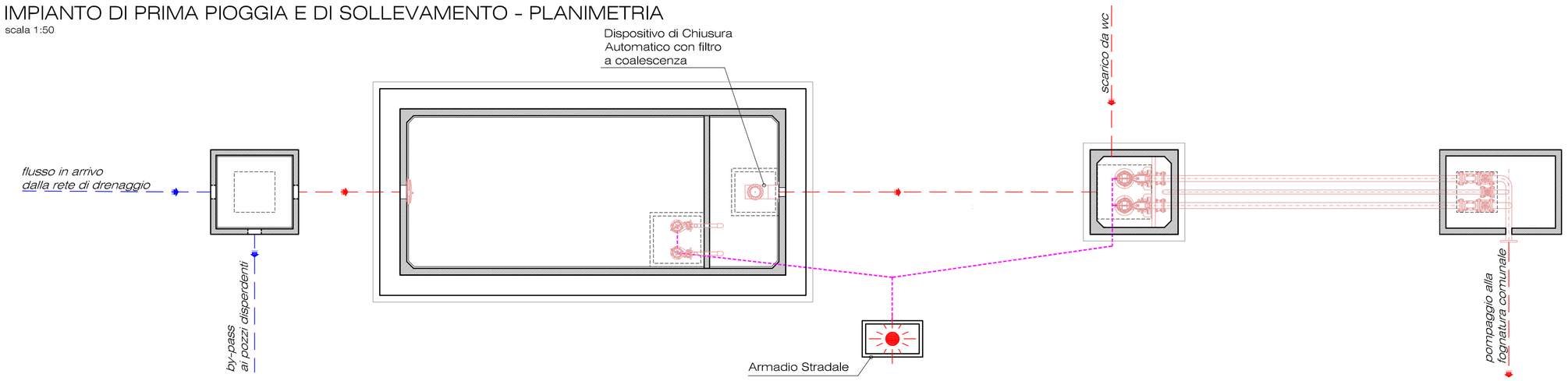

IMPIANTO DI PRIMA PIOGGIA E SOLLEVAMENTO - SCHEMA SEZIONE LONGITUDINALE
scala 1:50

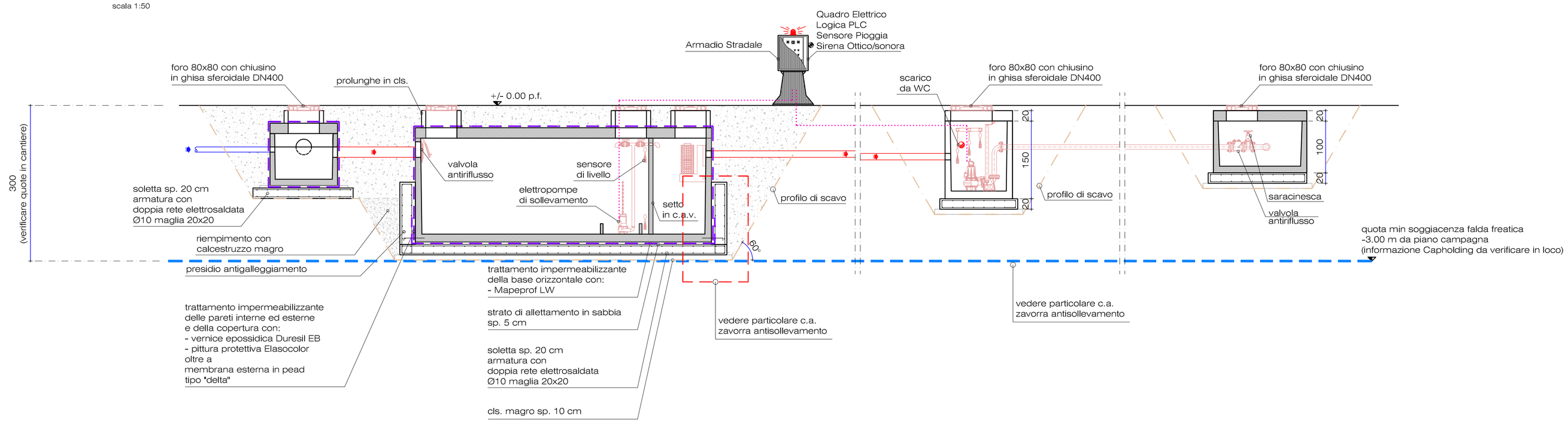

IMPIANTO DI PRIMA PIOGGIA E SOLLEVAMENTO - SEZIONE TRASVERSALE
scala 1:50

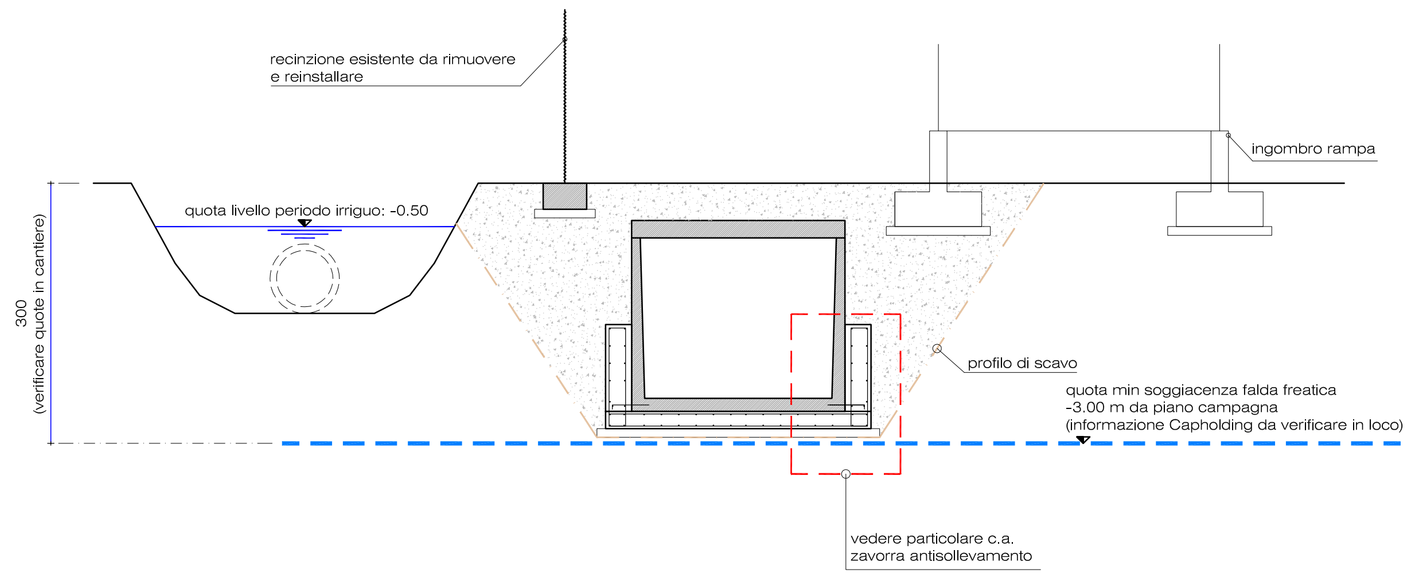

PARTICOLARE C.A. ZAVORRA ANTISOLLEVAMENTO
scala 1:20

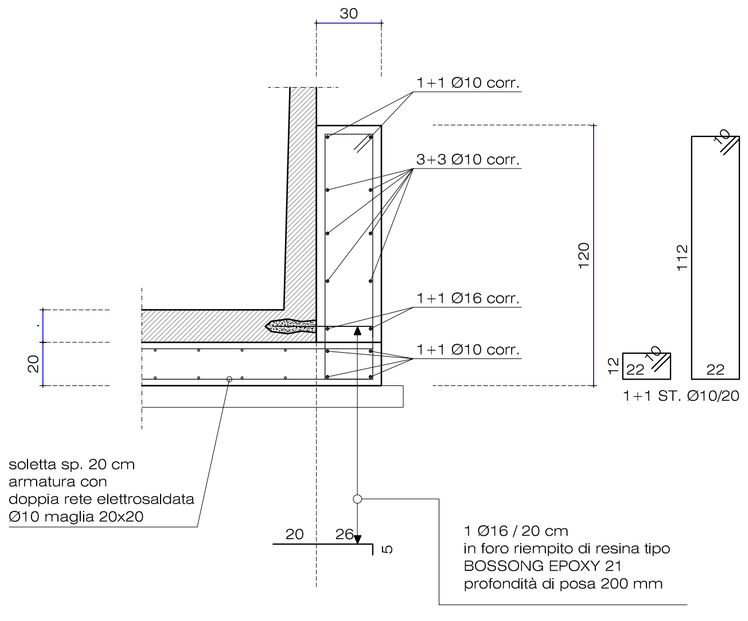

PRESCRIZIONI COSTRUTTIVE



Le misure indicate delle staffe sono riferite alla dimensione esterna

Dettaglio costruttivo sagomatura uncini

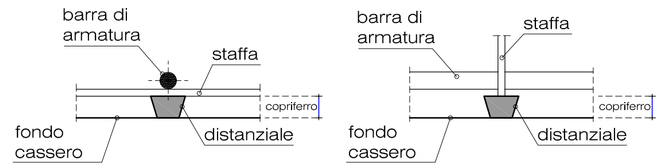

Prevedere impiego di distanziali in calcestruzzo di spessore pari al copriferro indicato disposti in corrispondenza delle staffe con interasse non superiore a 80cm (se non diversamente indicato sugli elaborati).
Nei plinti, nelle platee di fondazione e nelle solette a getto completo, utilizzare distanziali in calcestruzzo "a barre" con interasse 80÷100cm, e con spessore pari al copriferro indicato.

POZZI PERDENTI - PARTICOLARE
scala 1:50

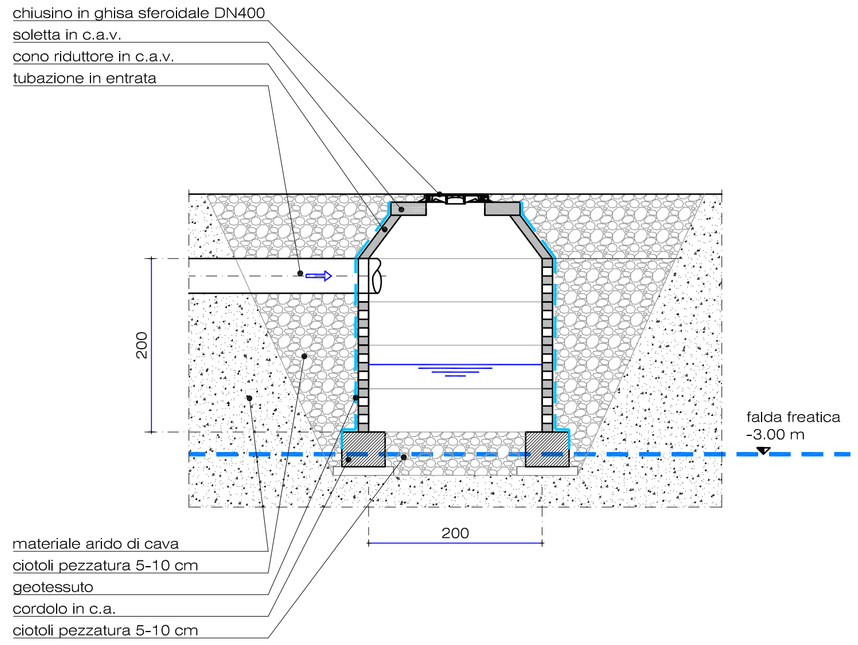

PRESCRIZIONI C.A. PREFABBRICATO:

- vedere specifiche in Elenco Prezzi Unitari e in Capitolato Speciale Appalto

PRESCRIZIONI C.A. IN OPERA:

- Acciaio : B450C (controllato)
  sovrapposizione barre : minimo 60 x diametro barra
- Calcestruzzo: (UNI EN 206-1:2006 / UNI 11104:2004)
  calcestruzzo a prestazione garantita

classe di resistenza minima:	C32/40;
classe di consistenza:	S4;
classe di esposizione ambientale:	
FONDAZIONI E MURI:	XC4
diametro massimo degli aggregati:	20 mm
rapporto acqua/cemento max:	0,6
contenuto minimo di cemento:	320 kg/mc
classi di cemento:	32.5

- Procedura di posa in opera del cls:

tempo di attesa massimo del cls in betoniera dalla fine del carico nell impianto	120 minuti
altezza massima di caduta libera del getto:	50 cm

- Regole di maturazione:

tempo minimo disarmo strutture	28 giorni

- Copriferro per fondazioni: >= 4,0 cm (salvo diversa indicazione)
- Copriferro per muri: >= 4,0 cm (salvo diversa indicazione)
- in tutti i disegni strutturali è da ritenersi valido il particolare disegnato in scala più grande.

ZONA SISMICA 4
N.B. VERIFICARE LE MISURE IN CANTIERE
N.B. AVVISARE D.L. PRIMA DEI GETTI

COMUNE:	ALBAIRATE (MI)		
OGGETTO:	ADEGUAMENTO SISTEMA DI DRENAGGIO E SMALTIMENTO DELLE ACQUE DELLA PIATTAFORMA ECOLOGICA (in strada comunale per Cassinetta ad Albairate - MI) PROGETTO - PARTICOLARI		
COMMITTENTE:	Comune di Albairate via Cesare Battisti n. 2 20080 - Albairate (MI)	Consorzio dei Comuni dei Navigli via Cesare Battisti n. 2 20800 - Albairate (MI)	TAV. 3
PROGETTO:	ESECUTIVO		
IL TECNICO :	dott. ing. Paolo PICCIOLI CAPPELLI corso Novara 16 - 27029 - Vigevano (PV) tel fax: 0381-82590 - studio.sapica@gmail.com		
SCALA: indicata	DATA: dicembre 2018	AGG:	AGG: AGG: 200-11_2017